




Expediente de evaluación: 043-2023-DEAM-EAF


Código de acción: 0001-8-2023-416

Distrito	Ventanilla	Provincia	Constitucional del Callao	Departamento	-
<b>Fotografía 1</b> <b>BBL-SD-4</b>					
Fecha: 04/08/2023					
Hora: 16:25					
<b>Coordenadas</b> <b>UTM - WGS 84 – Zona 18L</b>					
Este (m): 262010					
Norte (m): 8690615					
Altitud (m s. n. m.): 0					
Precisión: ± 3		04/08/2023			
<b>Descripción:</b>		Vista panorámica del punto de muestreo en Playa Bahía Blanca (según DIGESA, Bahía Blanca), ubicado en el extremo sur de la playa, aproximadamente a 195 metros al sur de las instalaciones del Desembarco Pesquero Artesanal Bahía Blanca Fondapes			
Distrito	Ventanilla	Provincia	Constitucional del Callao	Departamento	-
<b>Fotografía 2</b> <b>BBL-SD-4</b>					
Fecha: 04/08/2023					
Hora: 16:25					
<b>Coordenadas</b> <b>UTM - WGS 84 – Zona 18L</b>					
Este (m): 262010					
Norte (m): 8690615					
Altitud (m s. n. m.): 0					
Precisión: ± 3		04/08/2023			
<b>Descripción:</b>		Toma de muestra de sedimento en el punto BBL-SD-4, ubicado en Playa Bahía Blanca			

Expediente de evaluación: 043-2023-DEAM-EAF

Código de acción: 0001-8-2023-416

Distrito	Ventanilla	Provincia	Constitucional del Callao	Departamento	-
<b>Fotografía 3 BBL-SD-7</b>					
Fecha: 04/08/2023					
Hora: 16:40					
<b>Coordenadas UTM - WGS 84 – Zona 18L</b>					
Este (m): 261969					
Norte (m): 8690723					
Altitud (m s. n. m.): 0					
Precisión: ± 3					
<b>Descripción:</b>		Vista panorámica del punto de muestreo en Playa Bahía Blanca (según DIGESA, Bahía Blanca), punto intermareal ubicado en el extremo sur de la playa, aproximadamente a 90 metros al sur de las instalaciones del Desembarco Pesquero Artesanal Bahía Blanca Fondepes.			

Distrito	Ventanilla	Provincia	Constitucional del Callao	Departamento	-
<b>Fotografía 4 BBL-SD-7</b>					
Fecha: 04/08/2023					
Hora: 16:40					
<b>Coordenadas UTM - WGS 84 – Zona 18L</b>					
Este (m): 261969					
Norte (m): 8690723					
Altitud (m s. n. m.): 0					
Precisión: ± 3					
<b>Descripción:</b>		Muestreo de sedimento en el punto BBL-SD-7, ubicado en Playa Bahía Blanca			